PROVINCIA DE TUCUMÁN

PARQUE PROVINCIAL SANTA ANA

El 5 de Julio de 2023, el poder legislativo de la provincia de Tucumán, mediante la Ley Proviencial Nº 9698, eléva a la Reserva Santa Ana, creada mediante Ley Provincial N° 2439, a la categoría de Parque Provincial, de acuerdo a las previsiones de la Ley Provincial N° 3778 Y Ley N° 6292, afectándose la totalidad de su superficie al dominio público.

El "Parque Provincial Santa Ana" abarca una superficie aproximada de 14.500 ha, ubicadas en la localidad de Santa Ana, departamento de Río Chico.

Es el área protegida que contiene la mayor superficie boscosa de la provincia y resguarda una de las porciones más australes e importantes de Selvas de Montañas o Yungas, incluyendo en las áreas cumbrales superficies menores de Pastizales de Neblina.

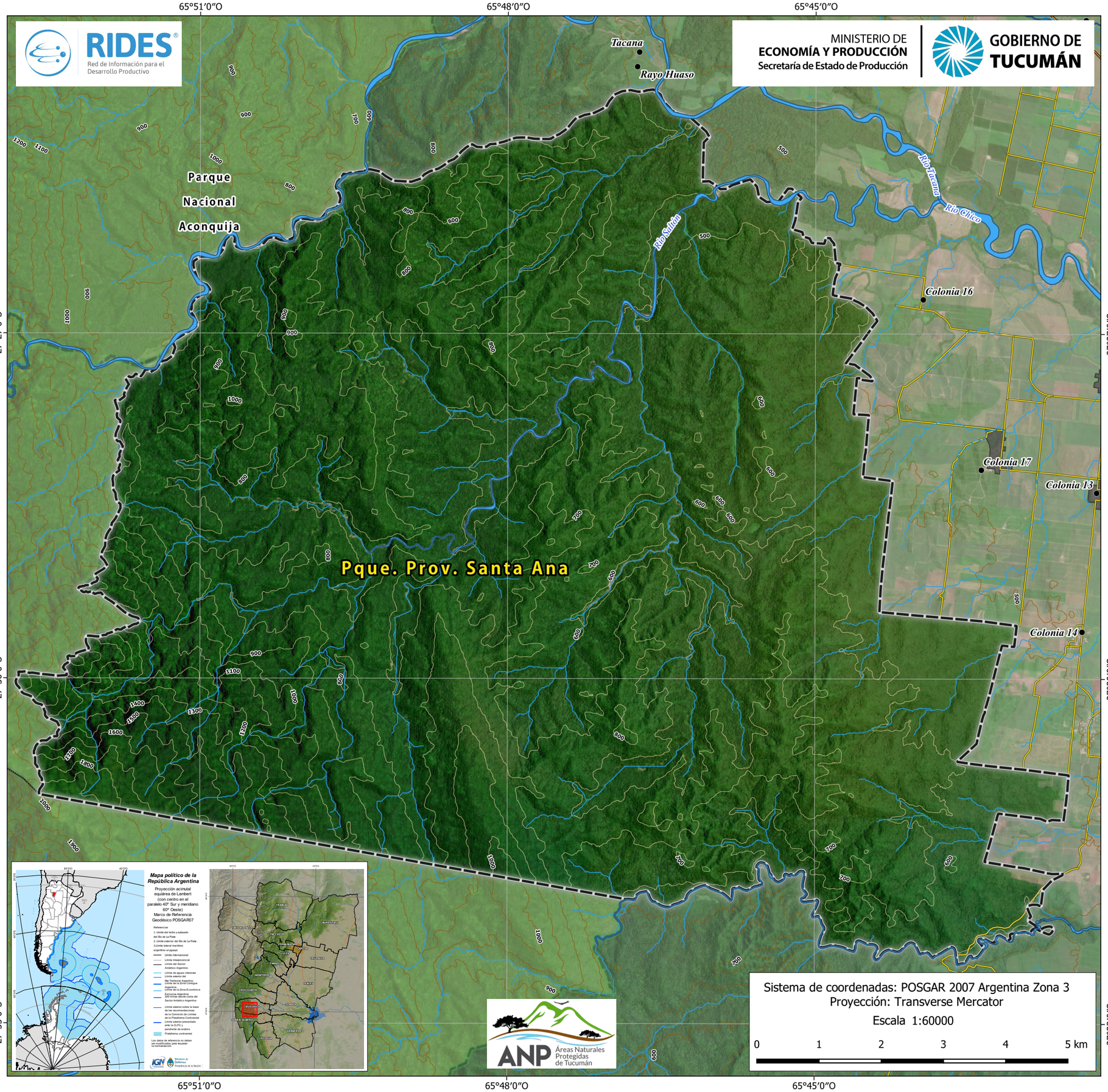

Referencias

- Localidades
- Caminos terciarios
- Ríos
- Curvas de nivel (eq. 100 m)
- Parque Provincial Santa Ana
- Parque Nacional Aconquija
- Áreas urbanas
- Límite departamental

TIPOS DE COBERTURA DE SUELO

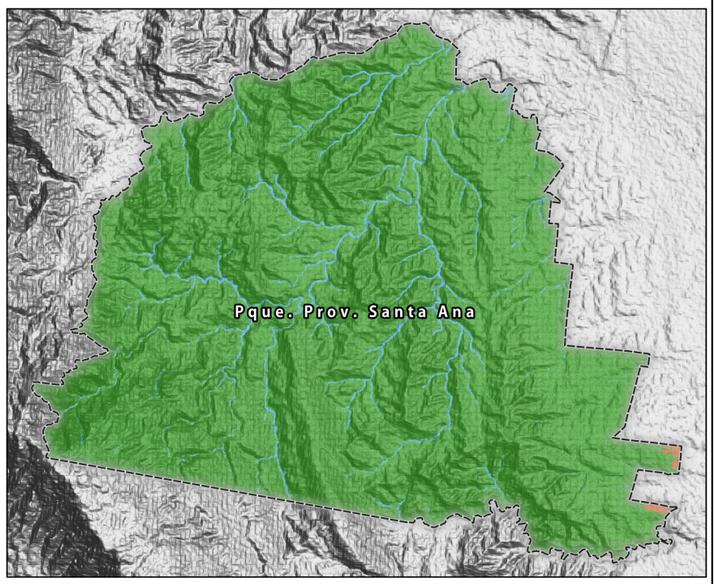

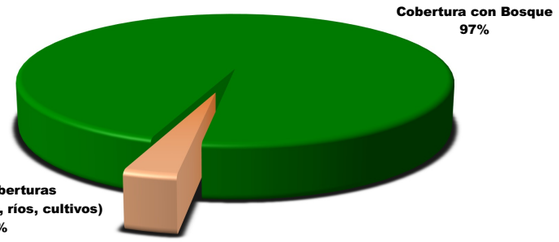

Fuentes: Dirección de Flora, Fauna Silvestre y Suelos - DFFSyS; Red de Información para el Desarrollo Productivo - RIDES; Dirección General de Catastro de Tucumán - DGC; Instituto Geografico Nacional - IG

Img. Sat: Planet Explorer- PS Tropical Normalized Analytic Monthly Monitoring-December 2023

DEM: ALOS PALSAR_Radiometric_Terrain_Corrected_Hi_Res; Incluye material © JAXA/METI 2011. Acceso a través de ASF DAAC diciembre 2023. https://vertex.daac.asf.alaska.edu

Mapa elaborado en Enero de 2024 - Equipo SIG, Red de Información para el Desarrollo Productivo - RIDES.
Ministerio de Economía y Producción - Gobierno de Tucumán