

COMUNA
SANTA
ANA



MUNICIPIO
DE
FAMAILLA

COMUNA
LOS SOSA

TENIENTE
BERDINA






Referencias

Centros Poblados

-  Localidad
-  Establecimientos Educativos

RED VIAL

-  Ruta Provincial

-  Cultivo de citrus
-  Cultivo de caña
-  Ríos
-  Comuna Teniente Berdina
-  Límites Municipios y Comunas

Fuente: Red de Información para el Desarrollo Productivo - RIDES; Dirección General de Catastro, Estación Experimental Agroindustrial Obispo Colombes (EEAOC), Instituto Geográfico Nacional (IGN).

Mapa elaborado en febrero de 2023
Equipo SIG - Red de Información para el Desarrollo Productivo - RIDES
Ministerio de Desarrollo Productivo
Gobierno de Tucumán

