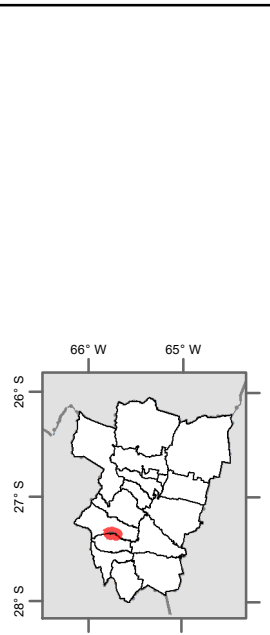
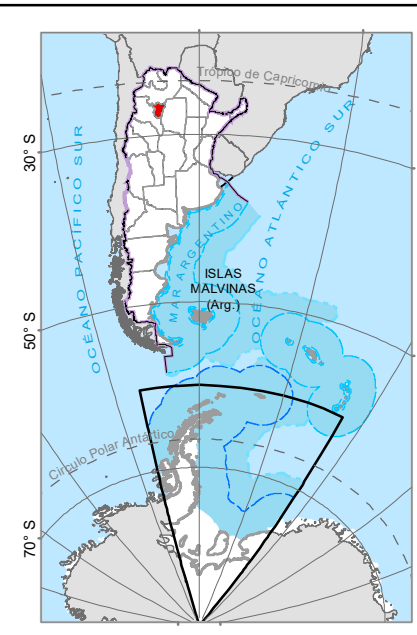


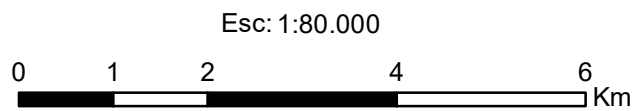
Source: Esri, Maxar, GeoEye, Earthstar Geographics, CNES/Airbus DS, USDA, USGS, AeroGRID, IGN, and the GIS User Community



Referencias

- Localidades
- Dique Villa Lola
- Traza Canal San Martín
- Canales
- Cursos de agua

Fuente: Red de Información para el Desarrollo Productivo - RIDES;
Dirección de Recursos Hídricos.
Mapa elaborado en octubre de 2021
Equipo SIG, Red de Información para el Desarrollo Productivo - RIDES
Ministerio de Desarrollo Productivo
Gobierno de Tucumán



Sistema de Coordenadas: POSGAR 2007 Argentina Zona 3
Proyección: Transverse Mercator