CONCENTRACIÓN DE PRÁCTICAS MST MAS DOMINANTES E ÍNDICE DE SUELO DESNUDO - BSI AÑO 2020. PALO BLANCO - PROV. DE CATAMARCA - REP. ARGENTINA

RIDES
Red de Información para el Desarrollo Productivo

MINISTERIO DE DESARROLLO PRODUCTIVO | GOBIERNO DE TUCUMÁN

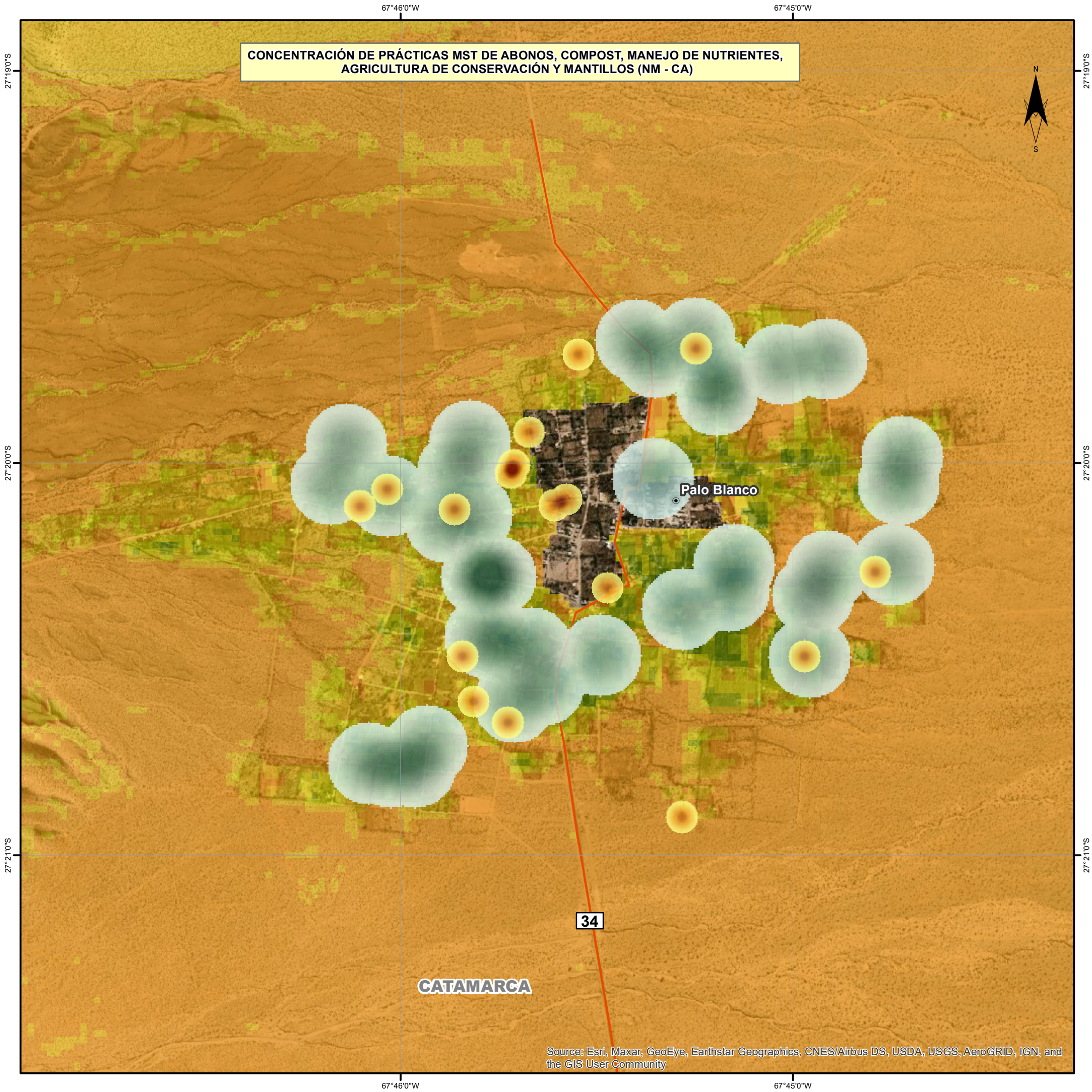

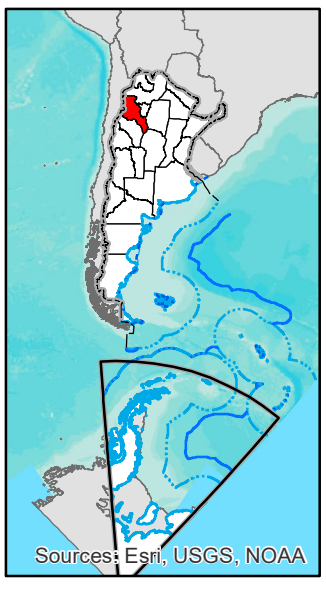

Referencias

- Localidad
- Ruta Provincial

Concentración de prácticas MST de abonos, compost y manejo de nutrientes (NM)

Alta
Baja

Concentración de prácticas MST de manejo de nutrientes, agricultura de conservación y mantillos (NM- CA)

Alta
Baja

Sistema de coordenadas: WGS 84
Esc: 1:18.000
0 0,2 0,4 0,8 1,2 Km

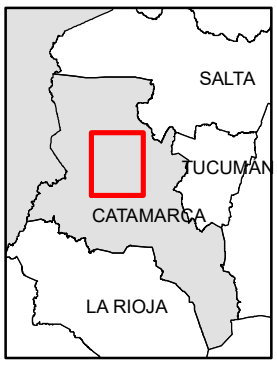

De un total de 62 encuestas relevadas en la localidad de Palo Blanco - Prov. de Catamarca las prácticas de MST más dominantes son: abonos, compost y manejo de nutrientes con el 61, 29% y agricultura de conservación, mantillos además de manejo de nutrientes con el 27,41%.

Índice de Suelo Desnudo - BSI

-1
1

El BSI es un índice que se utiliza para identificar la diferencia en el comportamiento espectral entre áreas con suelo desnudo y áreas con escasa vegetación.
Los valores van de -1 a 1, los negativos representan áreas con cobertura de vegetación natural y cultivo, mientras que los positivos indican áreas con suelo desnudo.

Fuente: Red de Información para el Desarrollo Productivo - RIDES Proyecto "Relevamiento y determinación de la variación intertemporal 2014 - 2020 de suelos desnudos y superficie total involucrada e intervenida con Prácticas de MST y productores involucrados en las ecorregiones Puna y Monte de Sierras y Bolsones en las provincias de NOA y CUYO"

Mapa elaborado en mayo de 2021
Equipo SIG, Red de Información para el Desarrollo Productivo - RIDES
Ministerio de Desarrollo Productivo
Gobierno de Tucumán