ÍNDICE DE SUELO DESNUDO - BSI
COMPARACIÓN PERIODO ESTIVAL AÑO 2015 Y 2020
PROVINCIA DE LA RIOJA - REPÚBLICA ARGENTINA

RIDES
Red de Información para el Desarrollo Productivo

MINISTERIO DE DESARROLLO PRODUCTIVO | GOBIERNO DE TUCUMÁN

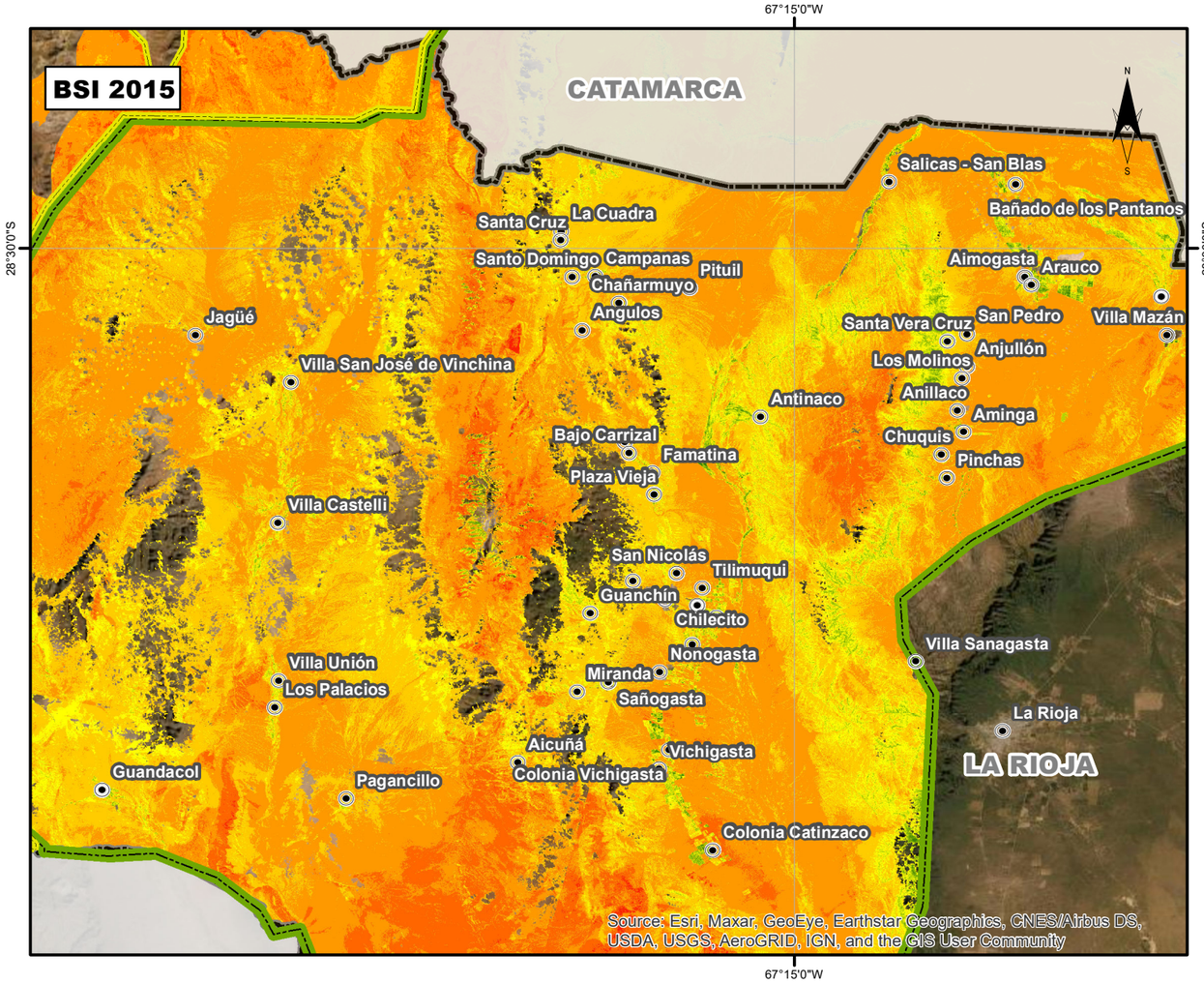

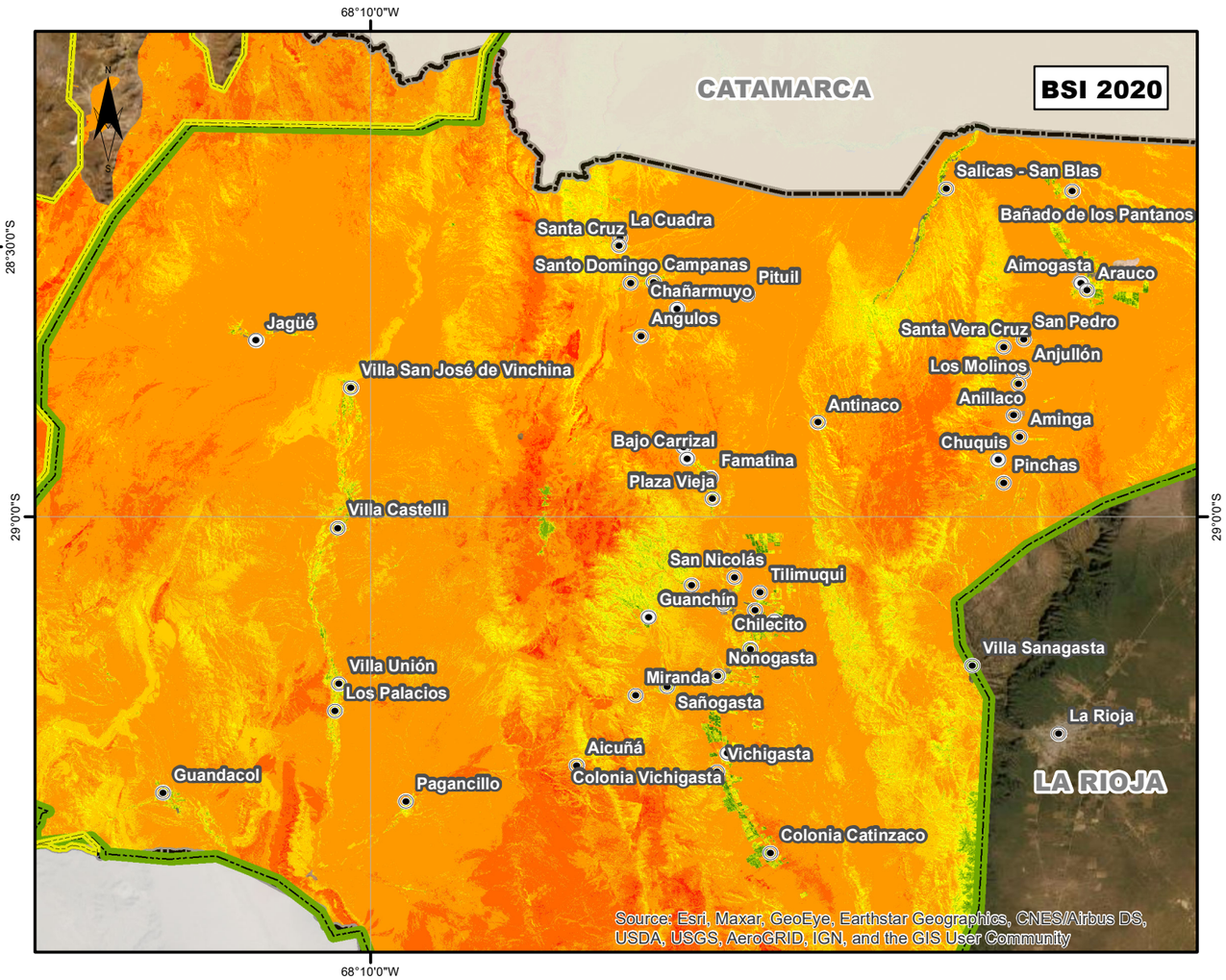

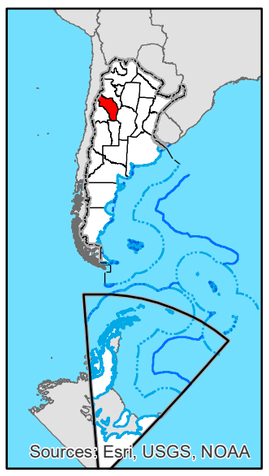

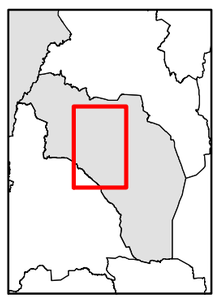

Índice de Suelo Desnudo - BSI

-1

1

El BSI es un índice que se utiliza para identificar la diferencia en el comportamiento espectral entre áreas con suelo desnudo y áreas con escasa vegetación.
Los valores van de -1 a 1, los negativos representan áreas con cobertura de vegetación natural y cultivo, mientras que los positivos indican áreas con suelo desnudo.

Referencias

- Localidad

Ecorregiones:

- Monte de Sierras y Bolsones
- Puna
- Límite provincial

Fuente: Red de Información para el Desarrollo Productivo - RIDES
Proyecto "Relevamiento y determinación de la variación intertemporal 2014 - 2020 de suelos desnudos y superficie total involucrada e intervenida con Prácticas de MST y productores involucrados en las ecorregiones Puna y Monte de Sierras y Bolsones en las provincias de NOA y CUYO"

Mapa elaborado en marzo de 2021
Equipo SIG, Red de Información para el Desarrollo Productivo - RIDES
Ministerio de Desarrollo Productivo
Gobierno de Tucumán

Sistema de coordenadas: WGS 84
Esc: 1:1.250.000

0 15 30 60 90 Km