




- Referencias**
- Localidad
- Ecorregiones:**
-  Monte de Sierras y Bolsones
  -  Puna
  -  Límite provincial

**Fuente: Red de Información para el Desarrollo Productivo - RIDES**  
**Proyecto "Relevamiento y determinación de la variación intertemporal 2014 - 2020 de suelos desnudos y superficie total involucrada e intervenida con Prácticas de MST y productores involucrados en las ecorregiones Puna y Monte de Sierras y Bolsones en las provincias de NOA y CUYO"**

Mapa elaborado en marzo de 2021  
Equipo SIG, Red de Información para el Desarrollo Productivo - RIDES  
Ministerio de Desarrollo Productivo  
Gobierno de Tucumán

