BOLETIN INFORMATIVO

RIDES®

Red de Información para el Desarrollo Productivo

BOLETÍN N°4 DE 2025

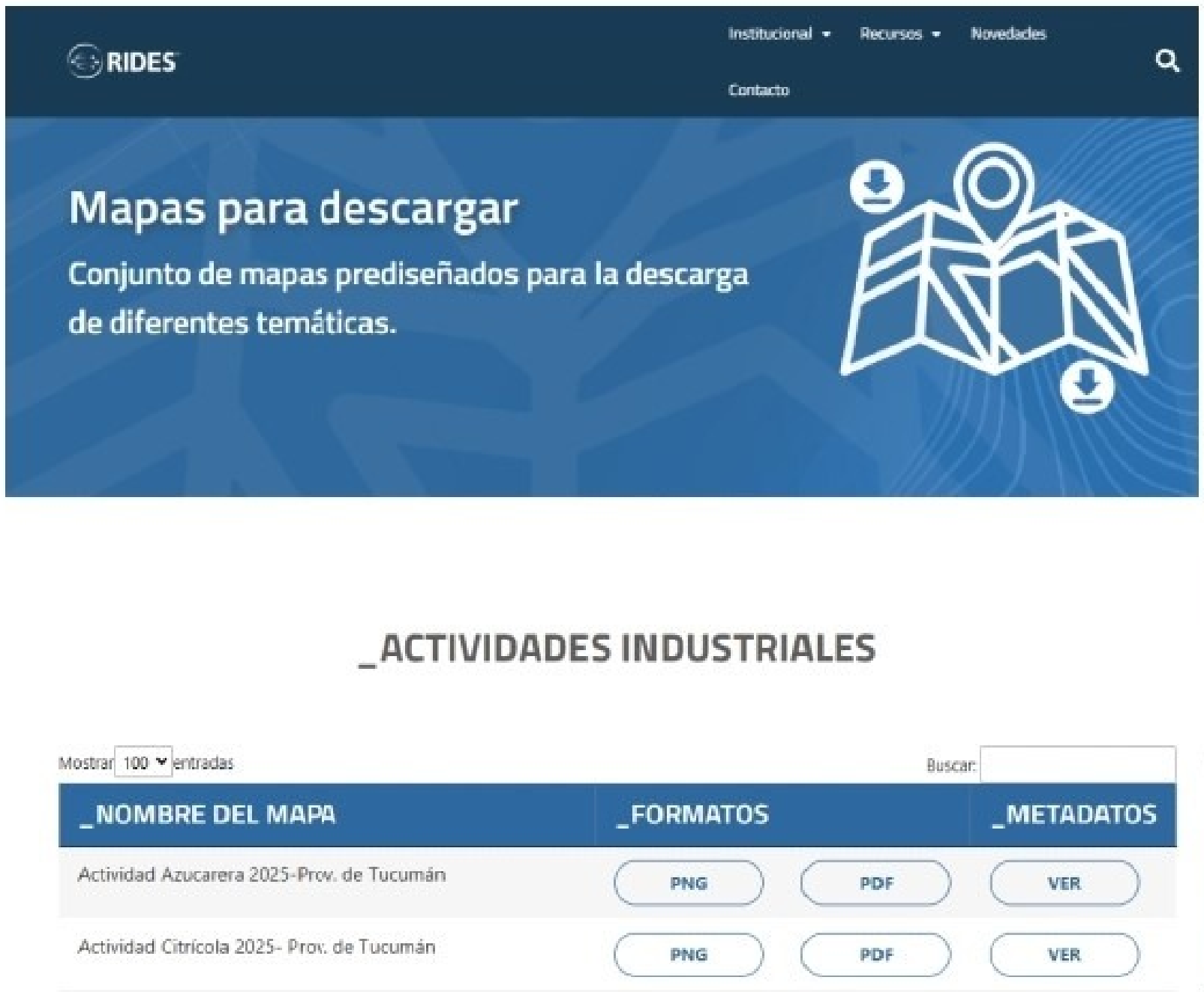

RIDES

Institucional ▾ Recursos ▾ Novedades Contacto

Mapas para descargar

Conjunto de mapas prediseñados para la descarga de diferentes temáticas.

_ACTIVIDADES INDUSTRIALES

Mostrar 100 entradas Buscar:

_NOMBRE DEL MAPA	_FORMATOS		_METADATOS
Actividad Azucarera 2025-Prov. de Tucumán	PNG	PDF	VER
Actividad Citrícola 2025- Prov. de Tucumán	PNG	PDF	VER

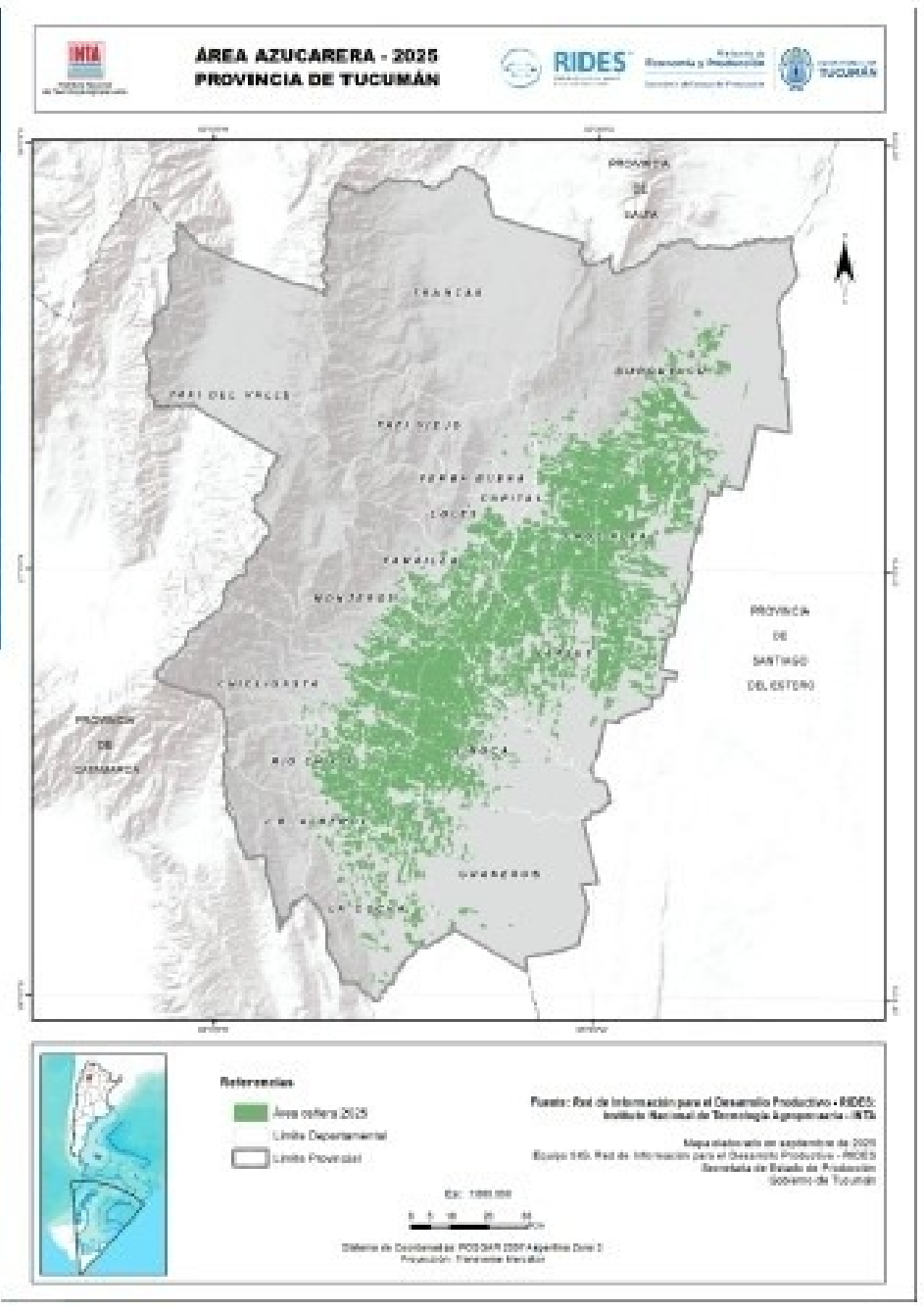
ÁREA AZUCARERA - 2025
PROVINCIA DE TUCUMÁN
RIDES
TUCUMÁN
PROVINCIA DE SALTA
TRANCAS
BURRUYACU
TAFI DEL VALLE
TAFI VIEJO
YERBA BUENA
CAPITAL
LULES
CRUZ ALTA
FAMAILLA
MONTEROS
PROVINCIA DE SANTIAGO DEL ESTERO
LEALES
CHICLIGASTA
PROVINCIA DE CATAMARCA
RIO CHICO
SIMOCA
J.B. ALBERDI
GRANEROS
LA COCHA
Referencias
Área cañera 2025
Límite Departamental
Límite Provincial
Fuente: Red de Información para el Desarrollo Productivo - RIDES; Instituto Nacional de Tecnología Agropecuaria - INTA

NUEVO CONTENIDO: ACTUALIZACIÓN DE CAPAS Y MAPAS DE CULTIVOS

Se encuentran disponibles para la descarga las nuevas capas vectoriales y mapas en las secciones **Actividades Agropecuarias e Infraestructura.**

En una acción conjunta entre el equipo técnico de RIDES y el INTA-Famaillá, se trabajó en la generación de información geoespacial referida a la superficie cultivada con caña de azúcar y citrus 2025.

Asimismo, se pone a disposición la actualización de la capa vectorial con la distribución de las estaciones meteorológicas en la provincia de Tucumán.

Ambos productos se encuentran disponibles en la sección Descargas en sus formatos SHP, KML, PNG y PDF respectivamente.

Ver Capas

TRANSFERENCIA DE TECNOLOGÍA: JORNADA DE CAPACITACIÓN CON LA DIRECCIÓN DE MINERÍA SOBRE DRONES

El equipo RIDES de la Secretaría de Estado de Producción llevó a cabo una jornada de capacitación sobre manejo de drones, dirigida a técnicos de la Dirección de Minería de la Provincia de Tucumán.

La actividad se realizó en el marco de la reciente adquisición por parte de la Dirección de un drone DJI Mavic 3, con el objetivo de incorporar esta herramienta tecnológica a las tareas de relevamiento, monitoreo y control que desarrolla el organismo.

Durante la jornada, el equipo técnico de RIDES —que desde el año 2019 brinda servicios de vuelos y asistencia técnica con drones a distintas reparticiones del Gobierno de Tucumán— compartió su experiencia en el uso operativo de drones, abordando temas como reglamentaciones vigentes, planificación de vuelos, medidas de seguridad, mantenimiento y procesamiento básico de imágenes.

Esta instancia de capacitación permitió fortalecer las capacidades del personal técnico de la Dirección de Minería, promoviendo el uso responsable y eficiente de tecnologías geoespaciales aplicadas al sector minero de la provincia.

Ver nota completa

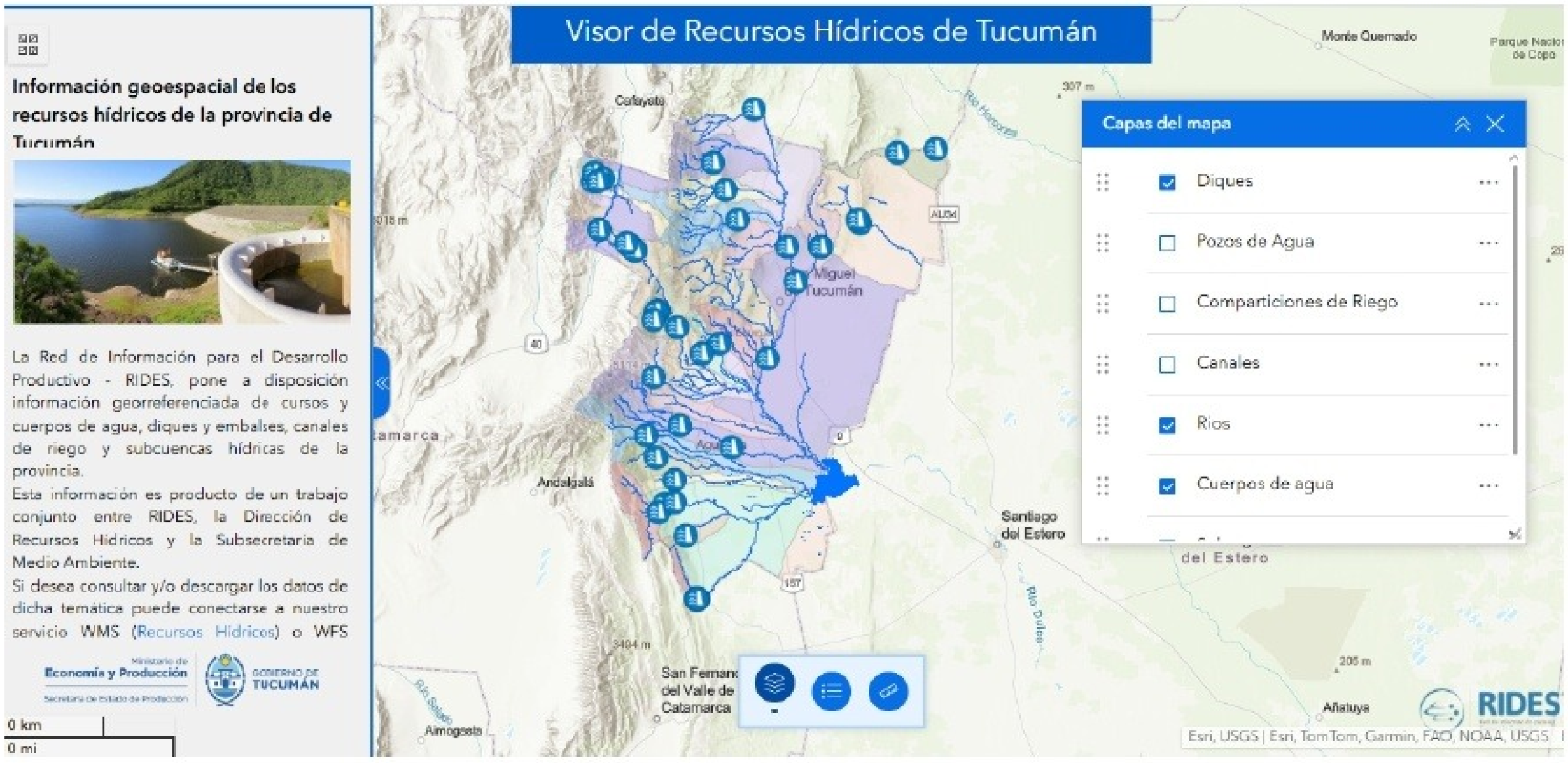

Visor de Recursos Hídricos de Tucumán
Monte Quemado
Parque Nacional de Copo
Cafayate
Miguel Tucumán
Catamarca
Andalgalá
Santiago del Estero
San Fernando del Valle de Catamarca
Añatuya
Aimogasta
Río Dulce
RIDES
0 km
0 mi
Esri, USGS | Esri, TomTom, Garmin, FAO, NOAA, USGS

Información geoespacial de los recursos hídricos de la provincia de Tucumán

La Red de Información para el Desarrollo Productivo - RIDES, pone a disposición información georreferenciada de cursos y cuerpos de agua, diques y embalses, canales de riego y subcuencas hídricas de la provincia.

Esta información es producto de un trabajo conjunto entre RIDES, la Dirección de Recursos Hídricos y la Subsecretaria de Medio Ambiente.

Si desea consultar y/o descargar los datos de dicha temática puede conectarse a nuestro servicio WMS (Recursos Hídricos) o WFS

Ministerio de Economía y Producción
Secretaría de Estado de Producción
GOBIERNO DE TUCUMÁN

Capas del mapa

- ☑ Diques
- ☐ Pozos de Agua
- ☐ Comparticiones de Riego
- ☐ Canales
- ☑ Ríos
- ☑ Cuerpos de agua

COOPERACIÓN ENTRE ORGANISMOS: PROYECTO DEL MAPA HIDROGRÁFICO NACIONAL

El equipo de RIDES y la Dirección de Recursos Hídricos de la provincia se encuentran participando en el Proyecto del Mapa Hidrográfico Nacional, iniciativa que el IGN (INSTITUTO GEOGRÁFICO NACIONAL) lleva adelante en conjunto con organismos nacionales y provinciales con el objetivo de desarrollar un mapa detallado y actualizado de la red hidrográfica de la República Argentina, con una escala 1:100.000. Este proyecto es fundamental para la planificación, gestión y preservación de los recursos hídricos del país.

Contar con información geoespacial actualizada de la red hidrográfica nacional resulta fundamental para la gestión integral del territorio y de los recursos hídricos. Una cartografía precisa y actualizada permite identificar con mayor exactitud las causas naturales y artificiales, su dinámica y las modificaciones producidas por factores naturales o antrópicos. Esta información es esencial para el ordenamiento territorial, la planificación de obras de infraestructura, el monitoreo ambiental y la prevención de riesgos hídricos como inundaciones o anegamientos.

La Secretaría de Producción participa de este proyecto junto a otras dependencias del gobierno provincial, como la Dirección Provincial del Agua, la Dirección General de Catastro y la IDET, Infraestructura de Datos Espaciales de Tucumán. La colaboración entre los diferentes organismos y el IGN es clave para el éxito de este proyecto, que contribuirá significativamente al conocimiento y manejo de los recursos hídricos en Argentina.

Drones en Acción: Experiencias que Transforman
María Florencia Oliveras
RIDES. Secretaría de
Gastón Sotillo
Ignacio
Pablo Pfeiffer
SIMPOSIO
INTERNACIONAL
DE DRONES

PARTICIPACIÓN EN EVENTOS:
RIDES PARTICIPÓ EN EL 1ER SIMPOSIO INTERNACIONAL DE DRONES

La Secretaría de Producción participó del 1er Simposio Internacional de Drones, un evento clave para acercar la tecnología de vanguardia al NOA, el cual tuvo lugar en la ciudad de Concepción y fue organizado por el INTA Famaillá y la Sociedad Rural de Tucumán. Este simposio, pionero en Sudamérica, se desarrolló durante dos intensas jornadas, reuniendo a especialistas, investigadores y empresas líderes, nacionales e internacionales, para debatir sobre los avances, desafíos y oportunidades que ofrece la tecnología de las aeronaves no tripuladas.

En esta ocasión, por parte de la Secretaría, la directora de Programación para el Desarrollo Productivo y miembro de la Red de Información para el Desarrollo Productivo (RIDES), Ing. Mónica Odstrcil, disertó sobre “Herramientas para el desarrollo de la agricultura digital”. Asimismo, la especialista en Sistemas de Información Geográfica y Teledetección y miembro de RIDES, Prof. María Florencia Olivera, participó del panel debate “Drones en Acción”, donde, junto a los aportes de otros profesionales, compartieron experiencias que transforman en el mundo de los drones.

Ver nota completa

"Proyectando ecosistemas geoespaciales inteligentes"
XIX
JORNADAS IDERA
PROVINCIA DE BUENOS AIRES
I Encuentro IDE de América del Sur
jornadasidera.gob.ar
Sistema de gestión de operaciones con VANTs
Secretaría de Producción de Tucumán
RIDES

RIDES PRESENTE EN LAS XIX JORNADAS IDERA

El equipo RIDES - Red de Información para el Desarrollo Productivo, de la Secretaría de Producción, participó de las XIX Jornadas IDERA y 1er Encuentro IDE de América del Sur, organizadas por la Infraestructura de Datos Espaciales de la República Argentina, en la ciudad de La Plata, provincia de Buenos Aires.

Este año las jornadas reunieron a técnicos, profesionales, estudiantes e investigadores bajo el lema “Proyectando ecosistemas geoespaciales inteligentes”, invitando a reflexionar sobre la manera en que las Infraestructuras de Datos Espaciales evolucionan en el contexto de la transformación acelerada del escenario geoespacial actual.

En esta oportunidad, los técnicos de RIDES presentaron el trabajo “Sistema de gestión de operaciones con VANTs de la Secretaría de Producción de Tucumán”, donde se compartió el desarrollo de una herramienta digital de gestión interna para la planificación y registro de vuelos realizados con drones pertenecientes a la Secretaría.

Ver nota completa

Ministerio de
Economía y Producción
Secretaría de Estado de Producción

GOBIERNO DE
TUCUMÁN

www.rides.producciontucuman.gob.ar
rides@producciontucuman.gob.ar

Recibiste este correo porque estás suscrito a nuestro boletín.
Cancelar suscripción

Enviado con
Brevo