






Referencias

● Localidad

**Cantidad de productores relevados
periodo 2020 - 2021**



Ecorregiones:

-  Monte de Sierras y Bolsones
-  Puna
-  Valle Antinaco Los Colorados
-  Límite provincial

**Fuente: Red de Información para el Desarrollo Productivo - RIDES
Proyecto "Relevamiento y determinación de la variación
intertemporal 2014 - 2020 de suelos desnudos y superficie total
involucrada e intervenida con Prácticas de MST y productores
involucrados en las ecorregiones Puna y Monte de Sierras y
Bolsones en las provincias de NOA y CUYO"**

Mapa elaborado en marzo de 2021
Equipo SIG, Red de Información para el Desarrollo Productivo - RIDES
Ministerio de Desarrollo Productivo
Gobierno de Tucumán

Sistema de coordenadas: WGS 84
Esc: 1:300.000

