




**Referencias**

● Localidad

**Cantidad de productores relevados  
periodo 2020 - 2021**



**Ecorregiones:**

-  Monte de Sierras y Bolsones
-  Puna
-  Límite provincial

**Fuente: Red de Información para el Desarrollo Productivo - RIDES  
Proyecto "Relevamiento y determinación de la variación  
intertemporal 2014 - 2020 de suelos desnudos y superficie total  
involucrada e intervenida con Prácticas de MST y productores  
involucrados en las ecorregiones Puna y Monte de Sierras y  
Bolsones en las provincias de NOA y CUYO"**

Mapa elaborado en marzo de 2021  
Equipo SIG, Red de Información para el Desarrollo Productivo - RIDES  
Ministerio de Desarrollo Productivo  
Gobierno de Tucumán

Sistema de coordenadas: WGS 84  
Esc: 1:1.000.000

