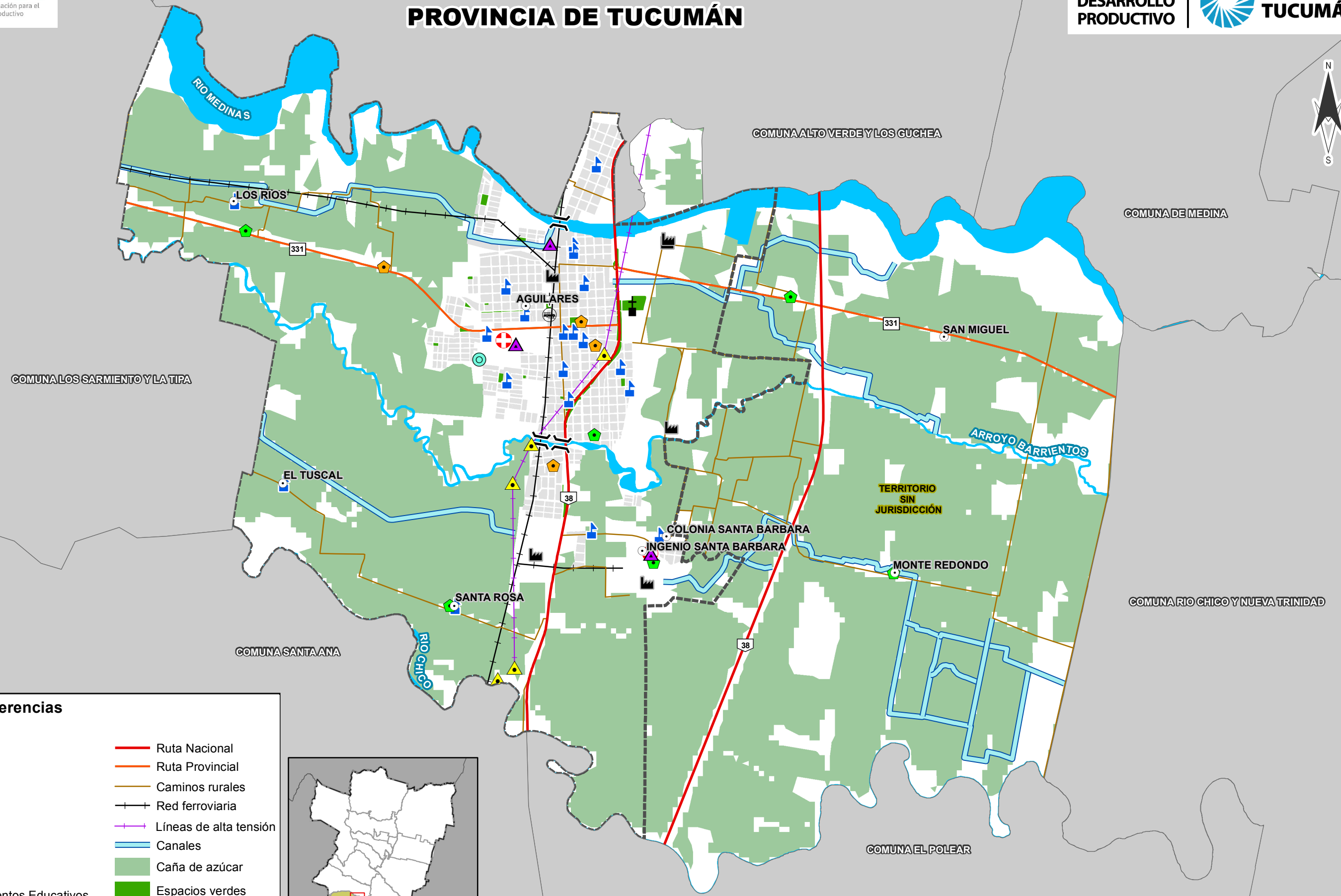
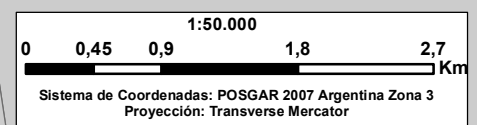
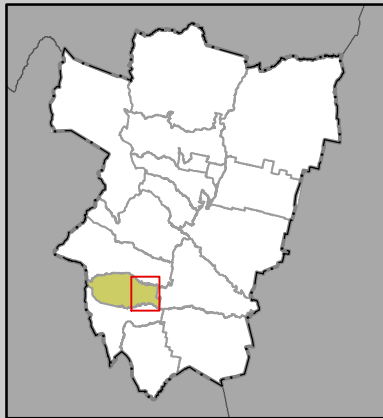


MUNICIPIO AGUILARES PROVINCIA DE TUCUMÁN



Referencias

- | | | | |
|--|-------------------------------|--|------------------------|
| | Localidades | | Ruta Nacional |
| | Puentes | | Ruta Provincial |
| | Comisarias | | Caminos rurales |
| | Capilla | | Red ferroviaria |
| | Templo | | Líneas de alta tensión |
| | Cementerio | | Canales |
| | Hospital | | Caña de azúcar |
| | Universidad | | Espacios verdes |
| | Establecimientos Educativos | | Manzanas |
| | Edificio de Salud | | Límite Municipal |
| | Torres de alta tensión | | |
| | Establecimientos Industriales | | |
| | Cuartel de Bomberos | | |



Fuente: RIDES; Dirección General de Catastro de la Prov. de Tucumán;
Instituto Geográfico Nacional
Mapa elaborado en Junio de 2019
Equipo SIG, Red de Información para el Desarrollo Productivo - RIDES
Ministerio de Desarrollo Productivo
Gobierno de Tucumán