

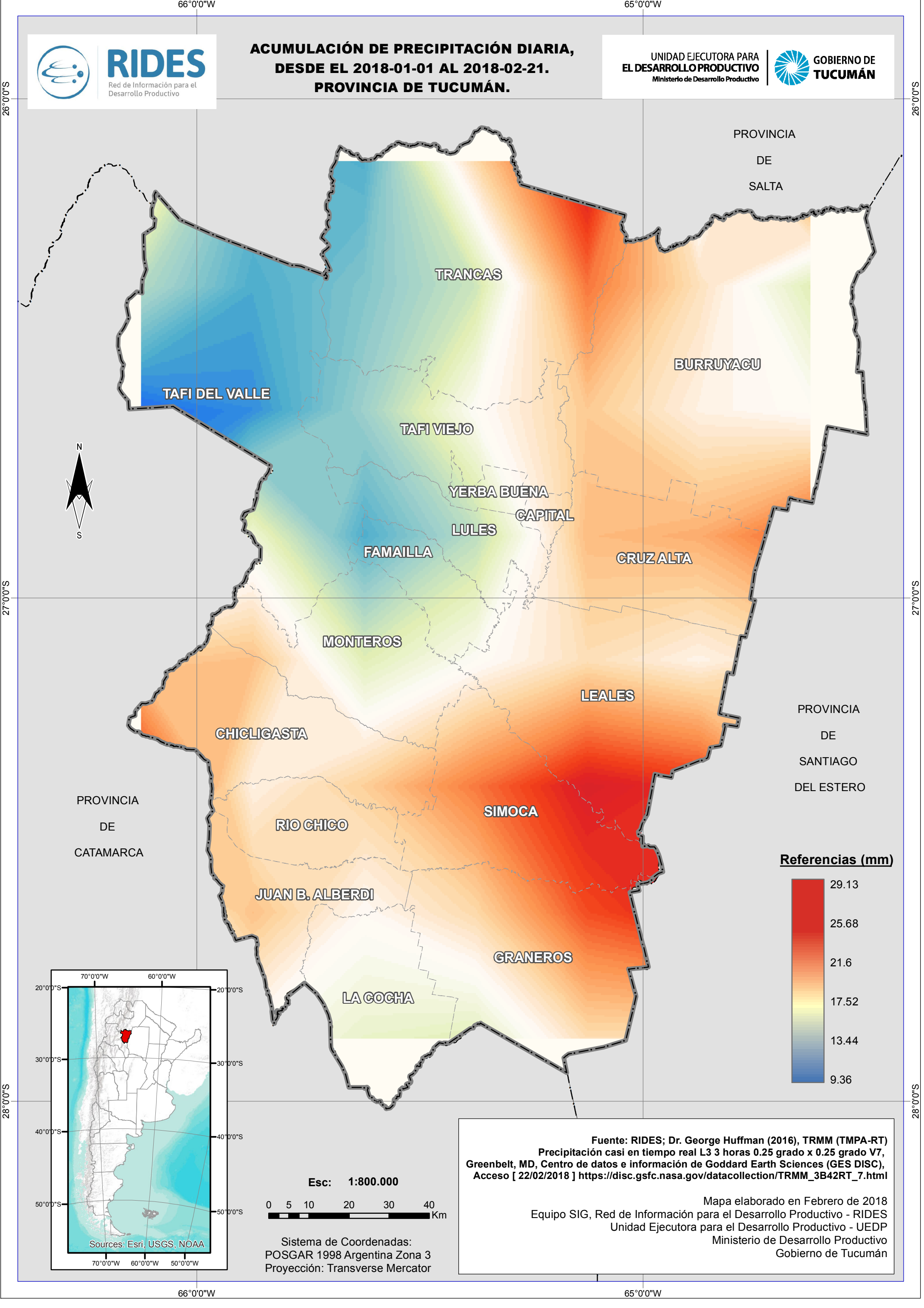


**RIDES**

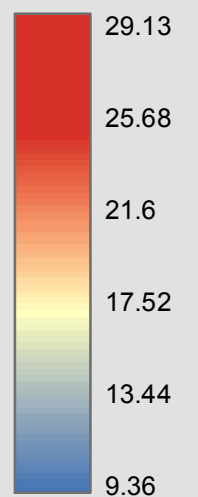
Red de Información para el Desarrollo Productivo

**ACUMULACIÓN DE PRECIPITACIÓN DIARIA,  
DESDE EL 2018-01-01 AL 2018-02-21.  
PROVINCIA DE TUCUMÁN.**

UNIDAD EJECUTORA PARA  
EL DESARROLLO PRODUCTIVO  
Ministerio de Desarrollo Productivo




**Referencias (mm)**



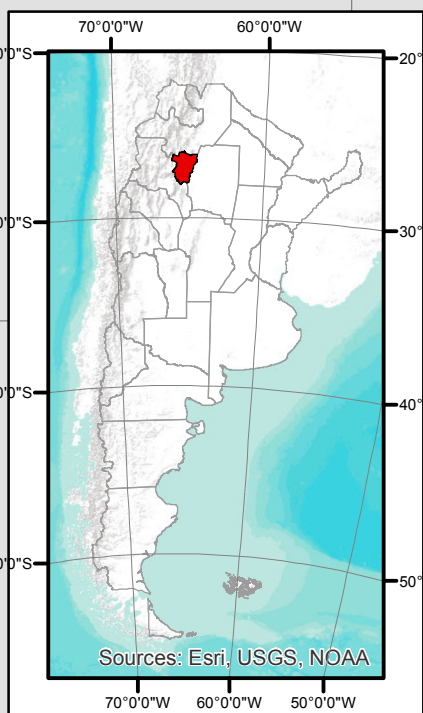
Fuente: RIDES; Dr. George Huffman (2016), TRMM (TMPA-RT)  
Precipitación casi en tiempo real L3 3 horas 0.25 grado x 0.25 grado V7,  
Greenbelt, MD, Centro de datos e información de Goddard Earth Sciences (GES DISC),  
Acceso [ 22/02/2018 ] [https://disc.gsfc.nasa.gov/datacollection/TRMM\\_3B42RT\\_7.html](https://disc.gsfc.nasa.gov/datacollection/TRMM_3B42RT_7.html)

Mapa elaborado en Febrero de 2018  
Equipo SIG, Red de Información para el Desarrollo Productivo - RIDES  
Unidad Ejecutora para el Desarrollo Productivo - UEDP  
Ministerio de Desarrollo Productivo  
Gobierno de Tucumán

Esc: 1:800.000



Sistema de Coordinadas:  
POSGAR 1998 Argentina Zona 3  
Proyección: Transverse Mercator



Sources: Esri, USGS, NOAA